

PLAN DE SITUATION POUR ENQUETE

Commune: La Sonnaz

Propriétaire: Barras Romain


Adresse / Nom local: La Chenevière 10a

Plan(s): 1 Echelle: 1:500 Coordonnées: Y = 575'150 X = 186'980

Agrandissement du plan RF 1:1000

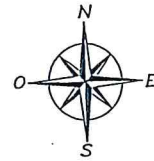
Mentions	
AF:	Oui <input type="checkbox"/> Non <input checked="" type="checkbox"/>
RPTB:	Oui <input type="checkbox"/> Non <input checked="" type="checkbox"/>
IA:	Oui <input type="checkbox"/> Non <input checked="" type="checkbox"/>
IR:	Oui <input type="checkbox"/> Non <input checked="" type="checkbox"/>
Article(s)	Surface(s)
49	41'397 m ²
321	7'000 m ²

Légende:

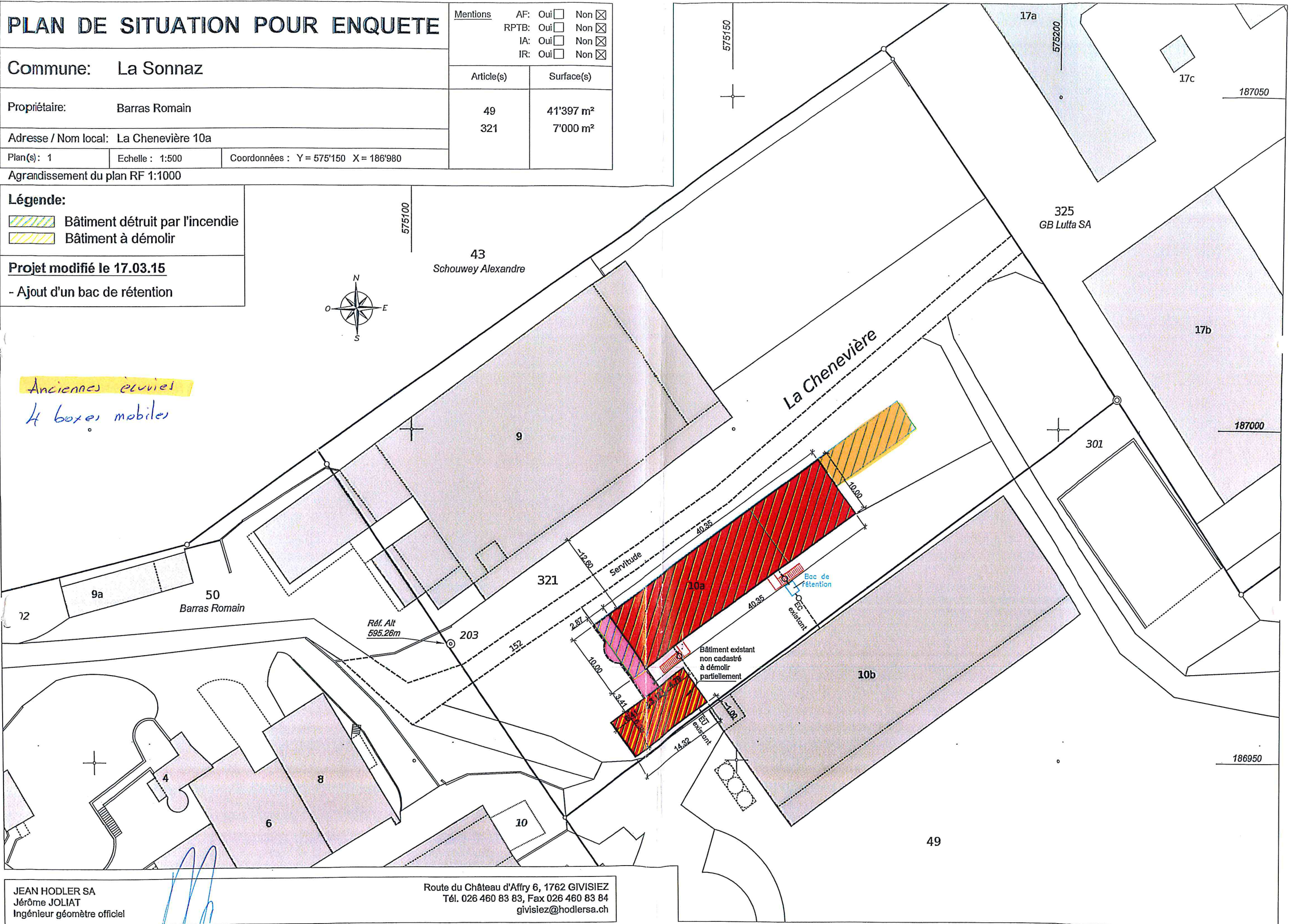
-  Bâtiment détruit par l'incendie
-  Bâtiment à démolir

Projet modifié le 17.03.15

- Ajout d'un bac de rétention



*Anciennes évuiet
4 boxes mobiles*



JEAN HODLER SA
Jérôme JOLIAT
Ingénieur géomètre officiel

Route du Château d'Affry 6, 1762 GIVISIEZ
Tél. 026 460 83 83, Fax 026 460 83 84
givisiez@hodlersa.ch